







TOUR WILDSTRUBEL

h min	Itinéraire / Wanderroute	Alt./Höhe	h min							Hébergement / Übernachtung
40 min	Crans Montana	1498 m	30 min	x		x		x	x	Office du tourisme 027 485 04 04 - fax 027 485 04 60
10 min	Vermala	1663 m	10 min	x		x		x	x	Office du tourisme 027 485 04 04 - fax 027 485 04 60
1 h 05 min	Les Marolires	1647 m	50 min							
2 h 05 min	Cave de Colombire	1900 m	1 h 45 min							
2 h 50 min	Varneralp	2170 m	3 h 35 min							
2 h 40 min	Leukerbad	1370 m	2 h	x		x		x	x	Office du tourisme 027 472 71 71 - fax 027 472 71 77
2 h 30 min	Rinderhütte	2310 m	2 h 10 min		x	x			x	033 855 16 62
1 h	Restipass	2626 m	1 h 20 min							
30 min	Restialp	2098 m	30 min							
1 h	Kummenalp	2083 m	1 h 10 min	x		x				027 939 12 80 - 027 939 16 40
2 h 30 min	Lauchernalp	1960 m	1 h 40 min	x		x			x	027 939 12 50 fax 027 939 24 50 Hôtel 027 939 19 89
45 min	Lötschenpass	2690 m	1 h		x	x				40 pl. 027 939 19 81 - 027 939 18 87 - fax 027 939 18 45
1 h	Balm	2403 m	1 h 30 min							
2 h 45 min	Gfelalp	1847 m	4 h 30 min	x		x				033 675 11 61 - 033 675 18 66
45 min	Kandersteg	1176 m	40 min	x		x	x			office du tourisme 033 675 80 80 fax 033 675 80 81
3 h 10 min	Eggenschwand	1194 m	2 h 15 min							
1 h 10 min	Bunderchrinde	2385 m	1 h 45 min							
1 h 45 min	Bunderalp	1760 m	2 h 05 min							
2 h	Adelboden	1356 m	1 h 30 min	x		x		x		office du tourisme 033 673 80 80 - fax 033 673 80 92
45 min	Geils	1700 m	1 h 30 min			x			x	
35 min	Hanenmoospass	1956 m	1 h	x		x			x	Berghotel 033 673 21 41 - fax 033673 48 41
1 h 10 min	Bühlberg	1661 m	2 h							
3 h	Lenk	1068 m	2 h 30 min	x		x	x	x		office du tourisme 033 733 31 31 - fax 033 733 20 27
3 h	Iffigenalp	1584 m	2 h	x		x		x		033 733 13 33 - 033 722 11 73 - fax 033 722 1 16
2 h 10 min	Rawilpass	2429 m	2 h 30 min							
1 h 15 min	Tseusier (barrage)	1808 m	1 h 50 min			x		x		
1 h 40 min	Par du Tailleur	1375 m	1 h 35 min							
	Crans Montana	1498 m		x		x		x	x	Office du tourisme 027 485 04 04 - fax 027 485 04 60

LEGENDE

	Hôtel / Hotel		Transports publics / öffentl. Verkehrsmittel
	Cabane, dortoir / Hütte, Massenlager		Office du tourisme / Verkehrsbüro
	Restauration / Restaurant		Remontées mécaniques / Seilbahnen
	Gare ferroviaire / Bahnhof		
	Randonnée / Wandern		Randonnée en montagne / Bergwandern

CARTES RECOMMANDEES / EMPFOHLENE WANDERKARTEN

Cartes touristiques :
 1:25'000 Crans-Montana - Sierre
 1:25'000 Leukerbad
 + cartes bernoises